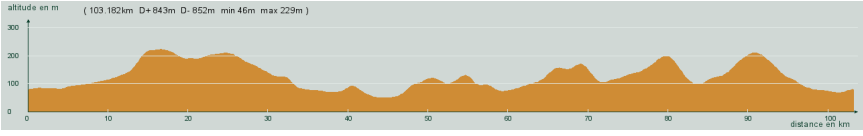
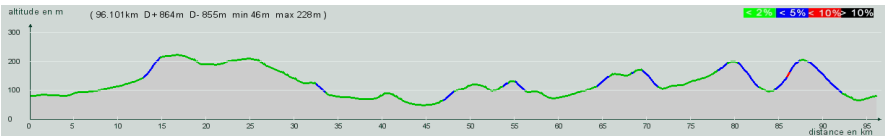
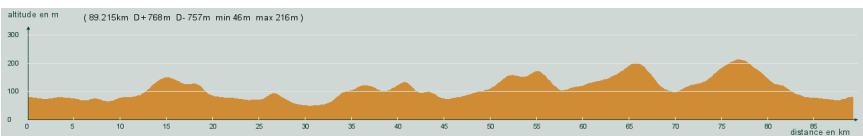


ALC ST-ASTIER	<b>CIRCUIT N° 100/17</b>
<b>- Violet -</b>  103,200 km 843 m	<p style="text-align: center;"><i>Laveyssière, La Veyssière et Laveyssière</i></p> <p><b>St-Astier</b> - Avant Gravelle, à gauche - Avant Mensignac, à gauche - <u>Laveyssière</u> - Carrefour D103, à droite, D103 - Chantepoule - L'Hôpital - A gauche, D104 - 2,1 km, à gauche puis à droite - Carrefour D44 (motocross), tout droit - St-Jean d'Ataux - Tout droit - <u>La Veyssière</u> - A gauche, D709 - <b>Beauronne</b> - <b>St-Front de Pradoux</b> - Mussidan - D709, direction Bergerac - Carrefour D15, à gauche, D15 - <u>Laveyssière</u> - Lagudal - Beleymas - Villamblard - Sargaillou - Manzac - Coursac - Montanceix - <b>St-Astier</b></p> 
ALC ST-ASTIER	<b>CIRCUIT N° 100/17</b>
<b>- Rouge -</b>  96,000 km 864 m	<p style="text-align: center;"><i>Laveyssière, La Veyssière et Laveyssière</i></p> <p><b>St-Astier</b> - Avant Gravelle, à gauche - Avant Mensignac, à gauche - <u>Laveyssière</u> - Carrefour D103, à droite, D103 - Chantepoule - L'Hôpital - A gauche, D104 - 2,1 km, à gauche puis à droite - Carrefour D44 (motocross), tout droit - St-Jean d'Ataux - Tout droit - <u>La Veyssière</u> - A gauche, D709 - <b>Beauronne</b> - <b>St-Front de Pradoux</b> - Mussidan - D709, direction Bergerac - Carrefour D15, à gauche, D15 - <u>Laveyssière</u> - Lagudal - Beleymas - Villamblard - Sargaillou - Manzac - <b>St-Astier</b></p> 
ALC ST-ASTIER	<b>CIRCUIT N° 100/17</b>
<b>- Bleu -</b>  89,200 km 768 m	<p style="text-align: center;"><i>La Veyssière et Laveyssière</i></p> <p><b>St-Astier</b> - Neuvic-Gare - St-Germain du Salembre - D44, direction St-Vincent de Connezac - 2,8 km (motocross), à gauche - St-Jean d'Ataux - Tout droit - <u>La Veyssière</u> - A gauche, D709 - <b>Beauronne</b> - <b>St-Front de Pradoux</b> - Mussidan - D709, direction Bergerac - Carrefour D15, à gauche, D15 - <u>Laveyssière</u> - Lagudal - Beleymas - Villamblard - Sargaillou - Manzac - Coursac - Montanceix - <b>St-Astier</b></p> 
ALC ST-ASTIER	<b>CIRCUIT N° 100/17</b>
<b>- Vert -</b>  66,500 km 437 m	<p style="text-align: center;"><i>Laveyssière et La Veyssière</i></p> <p><b>St-Astier</b> - Avant Gravelle, à gauche - Avant Mensignac, à gauche - <u>Laveyssière</u> - Carrefour D103, à droite, D103 - Chantepoule - L'Hôpital - La Garde - St-Vincent de Connezac - <u>La Veyssière</u> - <b>Beauronne</b> - <b>St-Front de Pradoux</b> - <b>St-Astier</b></p> 